

Pietäjä	0.25
Jalkakäytävä	2.06
Erotuskiviraha	0.28
Pyörätie	3.00
Erotuskaisla	2.90
Ajorata	4.40
Pysäkkilaturi	3.73
Raitiotie	604-410-3-28.06
Pysäkkilaturi	3.72
Ajorata	7.00
Erotuskaisla	2.50
Pyörätie	2.50
Erotuskiviraha	0.28
Jalkakäytävä	2.00
Pyöräpysäköinti	3.74

- MERKINTÖJEN SELITYKSET**
- PÄÄLYSTEMATERIAALIT:**
- ASFAALTIPÄÄLYSTEINEN AJORATA.
 - ASFALTIPÄÄLYSTEINEN JALKAKÄYTÄVÄ, PYÖRÄTIE tai YHDISTETTY JALKAKÄYTÄVÄ JA PYÖRÄTIE.
 - SÄVYASFAALTIPÄÄLYSTEINEN PYÖRÄTIE. Punainen.
 - KIVITUHKAPÄÄLYSTEINEN AJOYHTEYS, JALKAKÄYTÄVÄ tai PYÖRÄTIE.
 - NUMETUS: Rakennettu viheralue, NIITYNURMI tai NIITY. Avoin viheralue.
 - MONILAINEN PERENNA- tai PENSASLITUTUS.
 - BETONIKIVEYS: Harmaa/musta betonin sauvakivi 278x138x80 mm tiilidonnalla.
 - NOPPAKIVEYS: Harmaa graniittipöppö 80x80x30 mm tiilidonnalla.
- LIIKENTEENOHJAUS:**
- LIIKENNEVALO-OHJATTU LIITTYMÄ / RAITIOVALUUNAVALON OHJATTU LIITTYMÄ / VAROVA-KISKONVALUUNAVALOT.
 - HULESEIKAIVO RITILÄKANSISTOLLA.
 - LINAKUIVATUSKAIVO LÄMMITETTY.
 - AVO-OJA tai PAINANNE JA VIRTAAUSUUNTA.
- KUIVATUS:**
- LIKENNEVALO-OHJATTU LIITTYMÄ / RAITIOVALUUNAVALON OHJATTU LIITTYMÄ / VAROVA-KISKONVALUUNAVALOT.
 - RAITIOITE, KIINTORAIDE ASFALTI-/KIVEYS-PÄÄLYSTEELLÄ.
 - RAITIOITE, AVORAIDE SEPELIPÄÄLYSTEELLÄ.
 - UUSI RATA-SÄHKÖPÖLYS.
 - VALAISIN-/SR-YHTEISKÄYTTÖVALAISIN.
 - NYKYINEN VALAISIN.
 - ISTUTETTAVA LEHTI- tai HAVUPUU.
 - NYKYINEN SÄILYVÄ LEHTI-/HAVUPUU / SIIRRETTÄVÄ tai POISTETTAVA PUU.
 - PYSÄKKIKATOS.
 - PYSÄKKIKAIDE.
 - YHDISTETTY TIE- JA KEYTKAIDE.
 - PYÖRÄPYSÄKÖINTIKATOS, 16 paikkaa.
 - PYÖRÄPYSÄKÖINTI, kanteleine, avo.
 - KADUN LUKKURÄNNIN KORKEUSASEMA.
 - EHDOTETTU UUSI KATUALUEEN RAJA.
- RAKENTEET:**
- HUOM! Reunakivin ja esteettömyysratkaisujen esilytöpa yksinkertaistettu ja tarkennettu myöhemmissä vaiheissa.
 - REUNAKIVI. Näkyvä 6-10 cm.
 - MADALLETTU REUNAKIVI. Näkyvä tehtiiltymien ja suojateiden yhteydessä enintään 3 cm.
 - LUISKAKATU REUNAKIVI. Näkyvä 0/4 cm.
 - PAASKIVI. Näkyvä 35 cm tai tapauskohtaisesti. Reunatuet harmaa graniitti, lohkotu rakoreunakivi tai poltettu graniittipöppö. Reunakivien korkeuserot tasataan noin metrin matalalle alustakiven päälle.
 - AJORADAN REUNAKIVETON REUNALINJA.
 - JALKAKÄYTÄVÄN tai PYÖRÄTIEEN REUNALINJA.
 - EROTTELUKAISTA, KÄHDEN BETONIKIVEN RAITA. Leveys 0,28 m. Välikainen sauvakivi 278x138x80 mm tiilidonnalla.
 - SUOLATIE KOHDAN OSOITTAVA 3 NOPPAKIVEN RAITA TUKIMUURI.

PIRKKALAN KUNTA

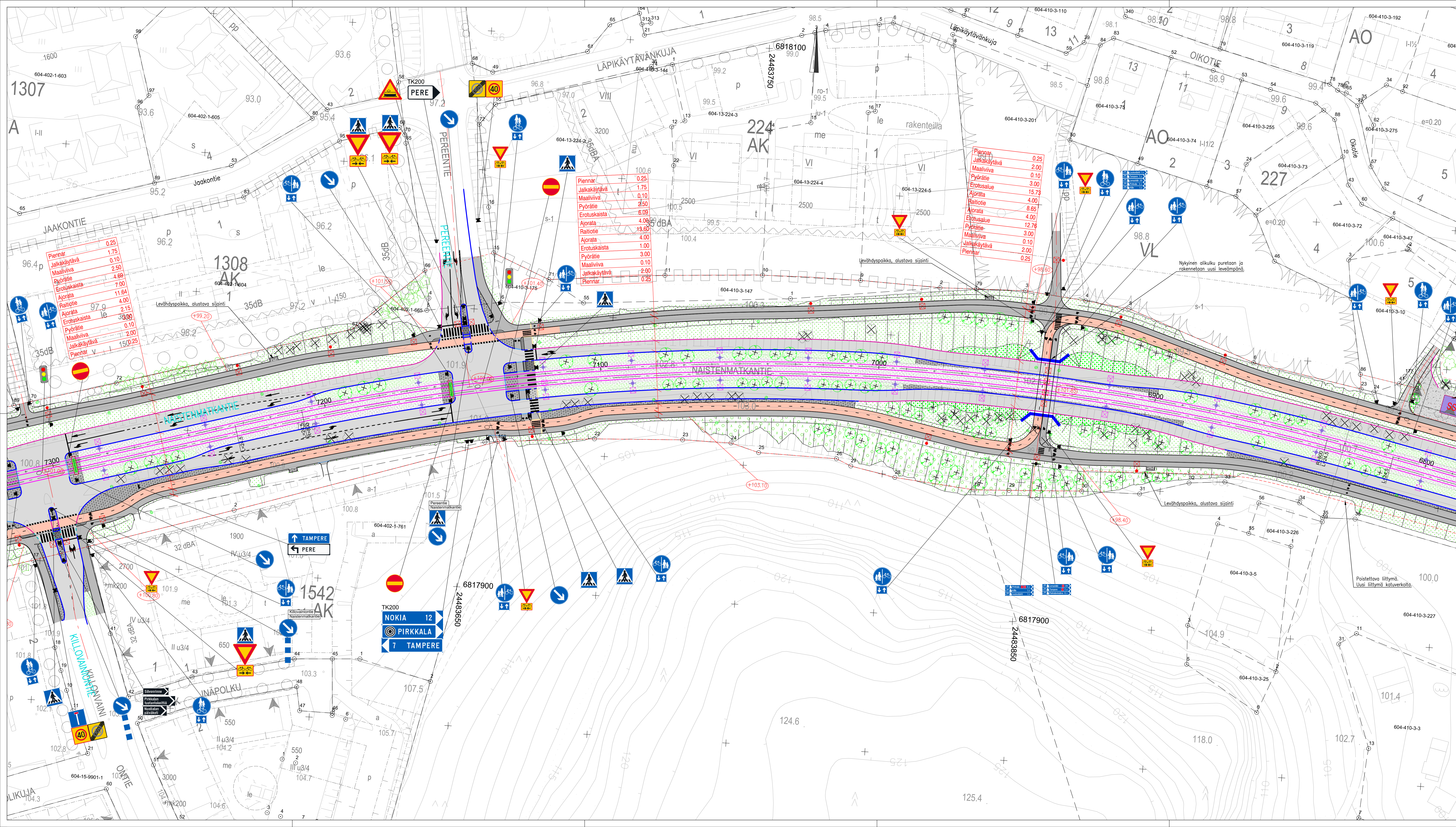
NAISTENMATKANTIE
Väli: Piv 6360-6800

PAKKALA
KATUSUUNNITELMA
KATUJÄRJESTELYPiIRUSTUS 1:500

Ylän päättös:
Suunnitelupöytäkirjan päättös: §

Muutos	x
Tark.	A. Reinikka
Hyc.	
Pvm.	17.6.2024
Korvaa piiri.nro	
Ark.nro	
Piir.nro	1.20/2185.2/1

Piir. M. Väisälä
 Suunn. J. Linnonen
 Tark. M. Kyllönen



Pienhar	0.25
Jalkakäytävä	1.75
Maaliviiva	2.50
Pyörätie	4.69
Erotuskaista	7.00
Ajorata	11.64
Raitiotie	4.00
Ajorata	2.15
Erotuskaista	38.00
Pyörätie	0.10
Maaliviiva	2.00
Jalkakäytävä	2.00
Pienhar	150.25

Pienhar	0.25
Jalkakäytävä	1.75
Maaliviiva	2.50
Pyörätie	4.69
Erotuskaista	7.00
Ajorata	11.64
Raitiotie	4.00
Ajorata	2.15
Erotuskaista	38.00
Pyörätie	0.10
Maaliviiva	2.00
Jalkakäytävä	2.00
Pienhar	150.25

Pienhar	0.25
Jalkakäytävä	2.00
Maaliviiva	0.10
Pyörätie	3.00
Erotusalue	15.73
Ajorata	4.00
Raitiotie	4.00
Ajorata	8.65
Erotusalue	4.00
Pyörätie	12.76
Pyörätie	3.00
Maaliviiva	0.10
Jalkakäytävä	2.00
Pienhar	0.25

- MERKINTÖJEN SELITYKSET**
- PÄÄLYSTEMATERIAALIT:**
- ASFAALTIKÄÄLTYNEEN AJORATA.
 - ASFAALTIKÄÄLTYNEEN JALKAKÄYTÄVÄ JA PYÖRÄTIE tai YHDISTETTY JALKAKÄYTÄVÄ JA PYÖRÄTIE.
 - SÄVYASFAALTIKÄÄLTYNEEN PYÖRÄTIE. Punainen.
 - KIVITUHKAPÄÄLYSTEINEN AJORATIE.
 - JALKAKÄYTÄVÄ tai PYÖRÄTIE.
 - NUMETUS. Rakennettu viheralue./ NIITYNURMI tai NIITY. Avoin viheralue.
 - MONILAJINEN PERENNA- tai PENSASTITUTUS.
 - SEKAMETSÄIYS.
 - BETONIKIVIES. Harmaa/musta betoninen saavakivi 27x41.3x60 mm tiilidonnalla.
 - NUPPAKIVIES. Harmaa graniittinappa 90x90x90 mm tiilidonnalla.
- LIKENTEENOHJAUS:**
- LIKENTEENVALO-OHJATTU LIITTYMÄ/ RAITIOVAUNUVAIOLON OHJATTU LIITTYMÄ/ VAROVA-KISKONLITTYMÄ.
 - KUIVATUS: HULEVESIKAIVO RITILÄKANSISTOLLA. AVO-OJA tai PAINANNE JA VIRTAAUSUUNTA.
- RAKENTEET:**
- HUOM. Reunakivien ja esteettömyysratkaisujen esitystapa yksinkertaistettu ja tarkennettu myöhemmissä vaiheissa.
 - REUNAKIVI. Näkyvä 6-10 cm.
 - MADALLETTU REUNAKIVI. Näkyvä tonttitiiliymien ja suojateiden yhteydessä enintään 3 cm.
 - LUISKATU REUNAKIVI. Näkyvä 0/4 cm.
 - TASOON UPOTETTU REUNAKIVI. Näkyvä 0 cm.
 - Reunatuet harmaasta graniitista, leikattu rakoreunakivi tai poltettu graniittipössi. Reunakivien korkeuserot toteutetaan noin metrin matkalla asteenokujan päissä.
 - AJORADAN REUNAKIVETON REUNALINJA.
 - JALKAKÄYTÄVÄN tai PYÖRÄTIEN PÄÄLYSTEEN REUNA.
 - SUOJAETN KÖHDÄN OSOITTAVA 3 NOPPAKIVEN RAITA.
 - RAITIOITE. KINTORAIDE ASFAALTI-/KIVIES- PÄÄLYSTEELLÄ.
 - RAITIOITE. AVORAIDE SEPELIPÄÄLYSTEELLÄ.
 - UUSI RATA-SÄHKÖPÖLVÄS.
 - VALAISIN-/SR-YHTEISKÄYTTÖVALAISIN.
 - NYKYINEN VALAISIN.
 - ISTUTETTAVA LEHTI- tai HAVUPUU.
 - NYKYINEN SÄILYVÄ LEHTI-/HAVUPUU./ SIIRRETTÄVÄ tai POISTETTAVA PUU.
 - KADUN LIIKIMÄÄRÄINEN KORKEUSASEMA.
 - EHDOTETTU UUSI KATUALUEEN RAJA.

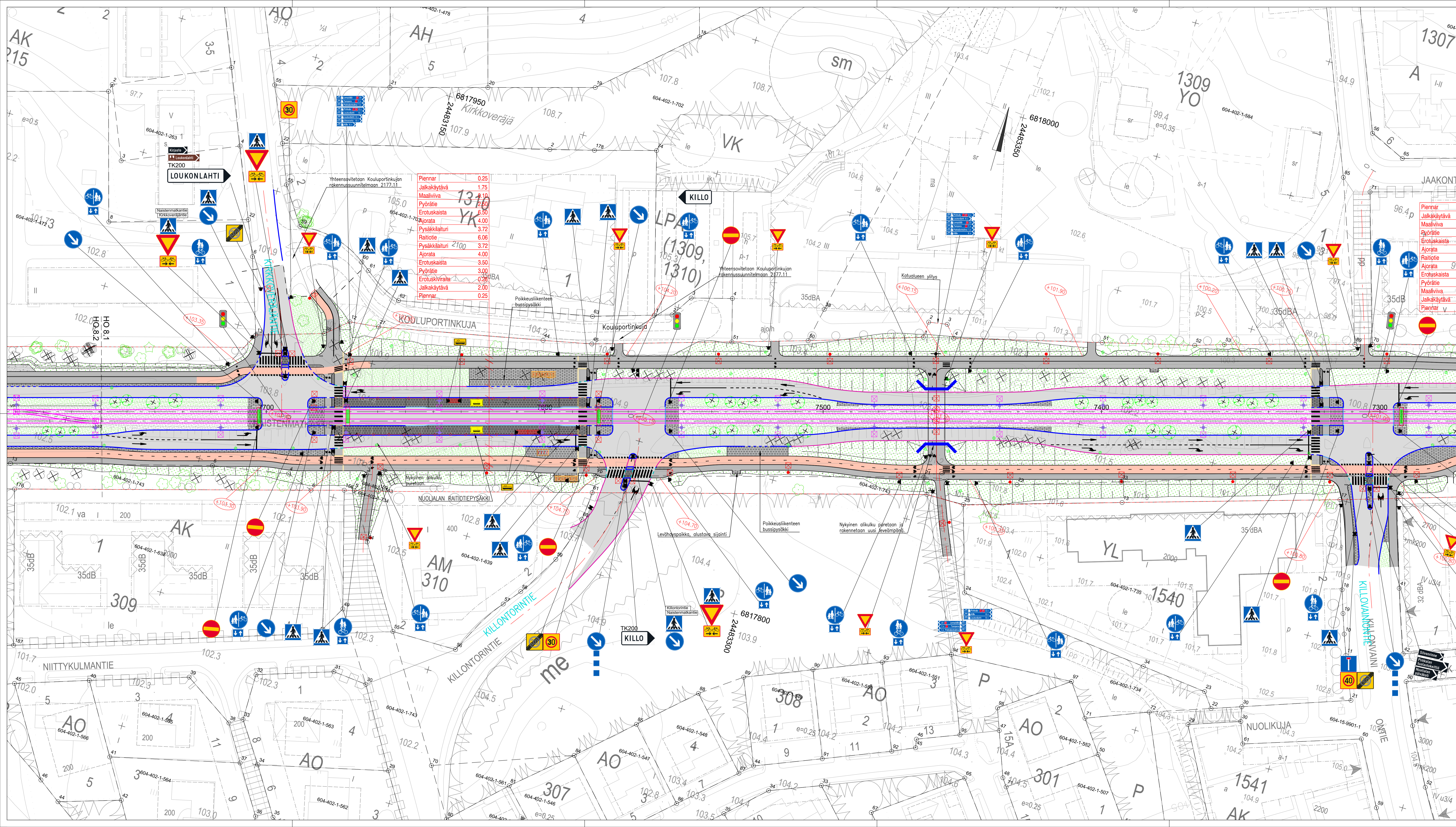
PIRKKALAN KUNTA

NAISTENMATKANTIE
Väli: Piv 6800-7300

PAKKALA
KATUJENNITTELMÄ
KATUJÄRJESTELYPIIRUSTUS 1:500

Yllä pöytä:		
Suunnitelupöytäkirjan pöytä:		
Muutos	x	§
Tark.	A. Reinikka	
Hyc.		
Pvm.	17.6.2024	
Korvaa piirust.		
Ark.n:o		
Piir.n:o	1.20/2185.2/2	

Piir. M. Vojala
 Suunn. J. Lämönen
 Tark. M. Kyllönen



Piennar	0,25
Jalkakäytävä	1,75
Maaliviiva	2,10
Pyörätie	2,60
Erotuskaista	6,50
Ajorata	4,00
Pysäkkilaituri	3,72
Raitiotie	6,06
Pysäkkilaituri	3,72
Ajorata	4,00
Erotuskaista	3,50
Pyörätie	3,00
Erotuskiviraha	0,25
Jalkakäytävä	2,00
Piennar	0,25

- MERKINTÖJEN SELITYKSET**
- PÄÄLYSTEMATERIAALIT:**
- ASFALTIPÄÄLYSTEINEN AJORATA.
 - ASFALTIPÄÄLYSTEINEN JALKAKÄYTÄVÄ, PYÖRÄTIE tai YHDISTETTY JALKAKÄYTÄVÄ JA PYÖRÄTIE.
 - SÄVYASFAALTI-PÄÄLYSTEINEN PYÖRÄTIE. Punainen.
 - NUMERMUS. Rokennettu viheralue./ NIITYNYRMÄ tai NIITY. Avoin viheralue.
 - BETONIKIVIES. Harmaa/musta betoninen sauvakivi 278x138x80 mm tililadonnalla.
 - NOPPAKIVIES. Harmaa graniittinappi 90x90x90 mm tililadonnalla.
- LIKENTENOHJAUS:**
- LIKKENEVAALO-OHJATTU LIITTYMÄ./ NIITYNYRMÄ tai NIITY. Avoin viheralue./ VÄRÖVA-KISKOKUNTYLTYVALOT.
- KUIVATUS:**
- HULEVESIKAVO RITILÄKANSISTOLLA.
 - LIINAKUIVATUSKAVO LÄMMITETTY.
 - AVO-OJA tai PAINANNE JA VIRTAUSSUUNTA.
- RAKENTEET:**
- HUOM! Reunakivien ja esteettömyysratkaisujen esitystapa yksinkertaistettu ja tarkennettu myöhemmissä vaiheissa.
- REUNAKIVI. Näkyvä 6-10 cm.
 - MADALLETU REUNAKIVI. Näkyvä tonttiliittymien ja suojausten yhteydessä enintään 3 cm.
 - LUSKATU REUNAKIVI. Näkyvä 0/4 cm.
 - TASOON UPOTETTU REUNAKIVI. Näkyvä 0 cm.
 - PAASIKIVI. Näkyvä 35 cm tai tapauskohtaisesti.
 - Reunatuet harmaasta graniitista, lohkot ruokoreunakivi tai poltettu graniittipössi. Reunakiviliinan korkeuserot tasotason noin metrin matkalla aliesikojen päissä.
 - REUNAKIVIEKÖN REUNALINJA.
 - AJORADAN REUNAKIVIEKÖN REUNALINJA.
 - JALKAKÄYTÄVÄN tai PYÖRÄTIE PÄÄLYSTEEN REUNALINJA.
 - EROTUSKIVIRAHAN KAHDEN BETONIKIVEN RAITA. Leveys 0,28 m. Välikoinen sauvakivi 278x138x80 mm tililadonnalla.
 - SUOJAETIEN KOHDAN OSOITAVA 3 NOPPAKIVEN RAITA.
 - RAITOTIE. KIVITRAIDE ASFALTI-/KIVIES-PÄÄLYSTEELLÄ.
 - RAITOTIE. AVORAIDE SEPELIPÄÄLYSTEELLÄ.
 - UUSI RATA-SÄHKÖPÖLYS.
 - VALAISIN./SR-YHTEISKÄYTTÖVALAISIN.
 - NYKYINEN VALAISIN.
 - ISTUTETTAVA LEHTI- tai HAVUPUU.
 - NYKYINEN SÄILYVA LEHTI-/HAVUPUU./SIRRETTÄVÄ tai POISTETTAVA PUU.
 - PYSÄKKIKATOS.
 - PYSÄKKIKATOS.
 - PYÖRÄPYSÄKKIKATOS, 16 paikkaa.
 - PYÖRÄPYSÄKKIKATOS, kanteineen, avo.
 - KADUN LIIKEMÄÄRÄINEN KORKEUSASEMA.
 - EHDOTETTU UUSI KATUALUEEN RAJA.

PIRKKALAN KUNTA

NAISTENMATKANTIE
Väli: Piv 7300-7760

PAKKALA
KATUSUUNNITELMA
KATUJÄRJESTELYPHIRUSTUS 1:500

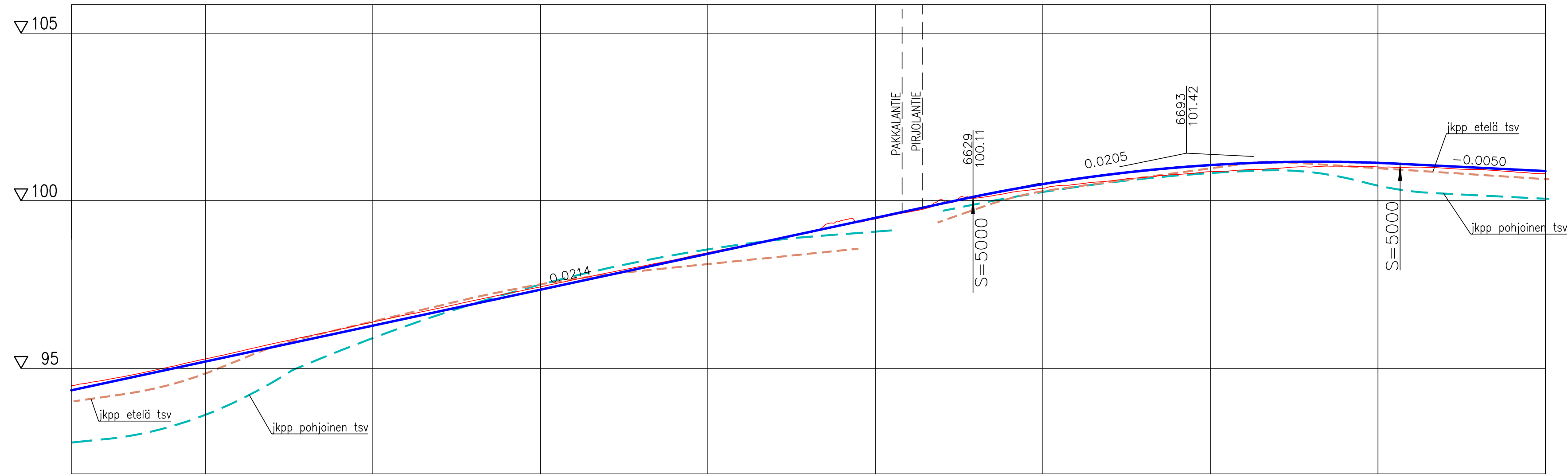
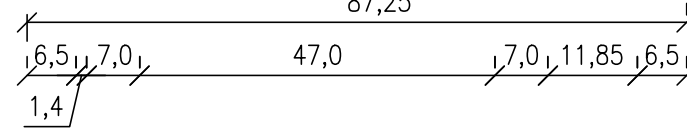
Yllän päättös:
Suunnittelupöytäkirjan päättös: §

Muutos	x
Tark.	A. Reinikka
Hyc.	
Pvm.	17.6.2024
Korvaa piir.no	
Ark.no	

PIRKKALA
Suunnittelija: M. Vaisjärvi
Tark.: M. Kyllönen

Piir.no: 1.20/2185.2/3

RAITIOTIETEPYSÄKKI
PLV. 6630-6717
87,25



	6360	6400	6450	6500	6550	6600	6650	6700	6750	6800																																					
Tasausviivan korkeus	94.34	94.56	94.77	94.99	95.20	95.41	95.63	95.84	96.06	96.27	96.49	96.70	96.92	97.13	97.34	97.56	97.77	97.99	98.20	98.42	98.63	98.85	99.06	99.27	99.49	99.70	99.92	100.13	100.32	100.50	100.65	100.78	100.90	100.99	101.06	101.12	101.15	101.16	101.16	101.13	101.08	101.03	100.98	100.93	100.88		
Maanpinnan korkeus	94.48	94.65	94.84	95.05	95.28	95.50	95.73	95.95	96.16	96.38	96.60	96.80	97.02	97.23	97.43	97.64	97.85	98.04	98.24	98.45	98.65	98.85	99.04	99.41	99.46	99.66	100.03	100.08	100.24	100.37	100.49	100.59	100.70	100.78	100.99	100.87	100.92	101.01	101.03	101.01	101.00	100.97	100.93	100.87	100.81		
Paalutus	6360	6400	6450	6500	6550	6600	6650	6700	6750	6800																																					



NAISTENMATKANTIE

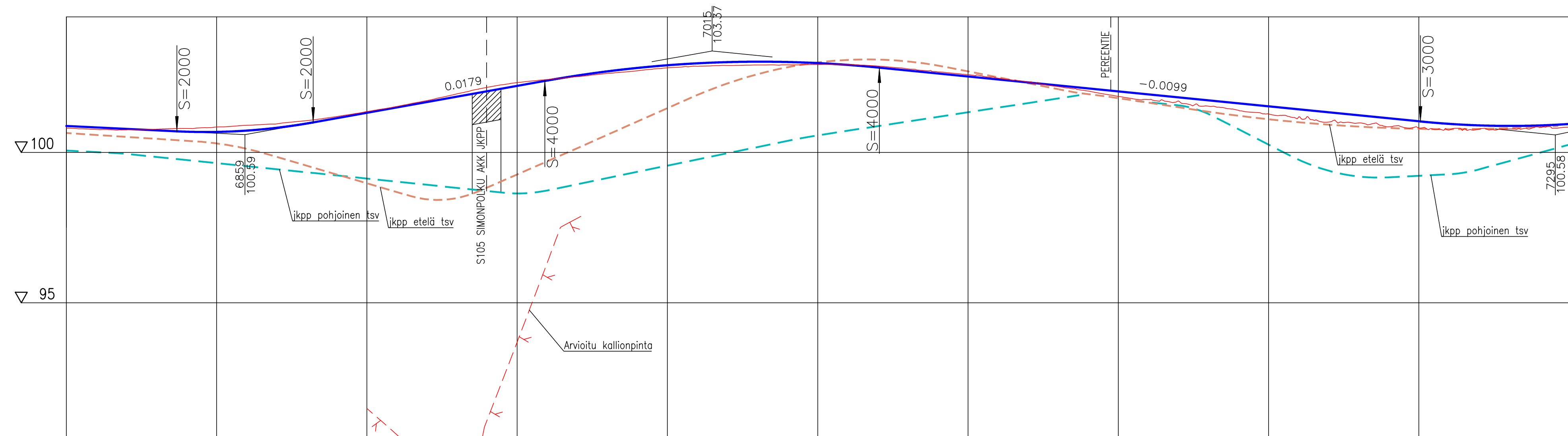
Väli: Plv 6360-6800

PAKKALA
KATUSUUNNITELMA
PITUUSLEIKKAUS 1:1000/1:100



Piirt. M. Voipio
Suunn. J. Uimonen
Tark. M. Kytölä

Ylan päätös:	
Suunnittelupäällikön päätös:	
Muutos	x
Tark.	A. Reinikka
Hyv.	
Pvm.	17.6.2024
Korvaa piir.n:o	
Ark.n:o	
Piir.n:o	1.20/2185.2/9



Tasausviivan korkeus	100.88	100.83	100.78	100.73	100.69	100.68	100.73	100.82	100.96	101.14	101.32	101.50	101.68	101.86	102.03	102.21	102.39	102.56	102.70	102.81	102.90	102.96	103.00	103.02	103.01	102.97	102.91	102.83	102.73	102.63	102.53	102.43	102.35	102.23	102.13	102.03	101.93	101.83	101.73	101.63	101.53	101.43	101.33	101.23	101.14	101.04	100.95	100.90	100.88	100.90	100.84	100.95			
Maanpinnan korkeus	100.81	100.76	100.75	100.77	100.80	100.84	100.90	100.95	101.06	101.19	101.36	101.53	101.73	101.95	102.17	102.32	102.42	102.52	102.63	102.72	102.82	102.87	102.89	102.91	102.91	102.92	102.92	102.87	102.78	102.68	102.59	102.47	102.34	102.19	102.04	101.87	101.76	101.71	101.54	101.40	101.28	101.18	101.01	100.98	100.85	100.81	100.75	100.77	100.78	100.84	100.90	100.84	100.95		
Paalutus	6800					6850					6900					6950						7000					7050					7100					7150					7200					7250								7300

PIRKKALAN KUNTA

NAISTENMATKANTIE

Väli: Plv 6800–7300

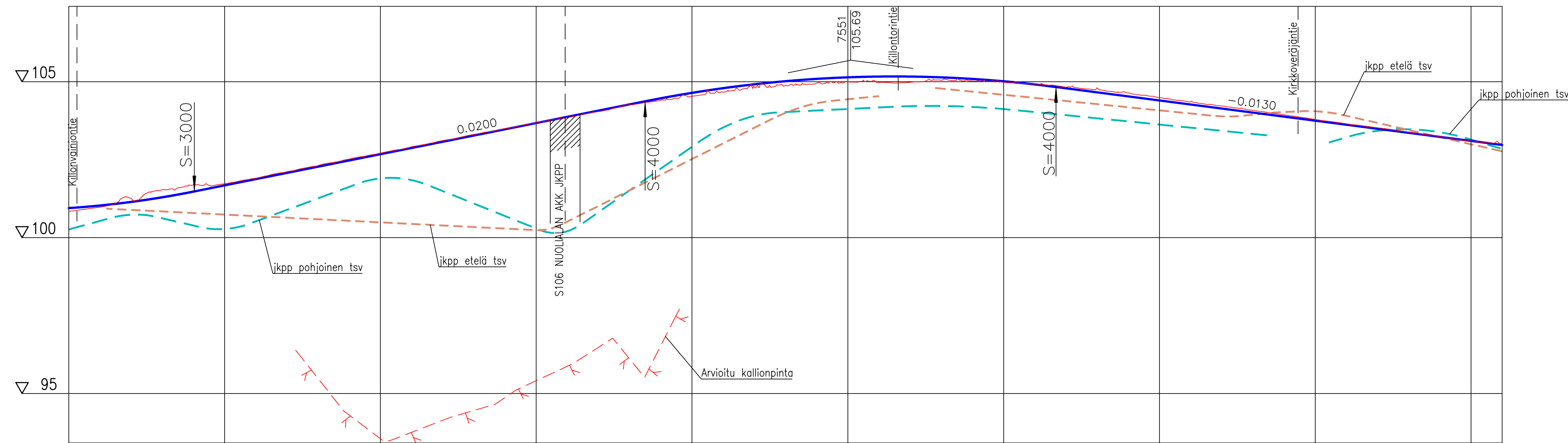
PAKKALA
KATUSUUNNITELMA
PITUUSLEIKKAUS 1:1000/1:100

Piirt.	M. Voipio
Suunn.	J. Uimonen
Tark.	M. Kytölä

Ylan päätös:	
Suunnittelupäällikön päätös: / §	
Muutos	x
Tark.	A. Reinikka
Hyv.	
Pvm.	17.6.2024
Korvaa piir.n:o	
Ark.n:o	
Piir.n:o	1.20/2185.2/10

RAITIOIETEPYSÄKKI
PLV. 7581-7679
97,65

6,5, 7,0, 47,0, 7,0, 23,65, 6,5



Paalutus	7300	7310	7320	7330	7340	7350	7360	7370	7380	7390	7400	7410	7420	7430	7440	7450	7460	7470	7480	7490	7500	7510	7520	7530	7540	7550	7560	7570	7580	7590	7600	7610	7620	7630	7640	7650	7660	7670	7680	7690	7700	7710	7720	7730	7740	7750
Tasausviivan korkeus	100.95	101.03	101.14	101.29	101.47	101.67	101.87	102.07	102.27	102.47	102.67	102.87	103.07	103.27	103.47	103.67	103.87	104.07	104.27	104.47	104.64	104.79	104.92	105.02	105.09	105.14	105.01	104.91	104.79	104.66	104.53	104.40	104.27	104.14	104.01	103.88	103.75	103.62	103.49	103.36	103.23	103.10	102.97			
Maanpinnan korkeus	100.84	100.97	101.25	101.53	101.69	101.73	101.90	102.11	102.31	102.52	102.71	102.91	103.11	103.31	103.50	103.68	103.85	104.04	104.26	104.41	104.55	104.67	104.83	104.88	104.95	105.00	104.98	104.92	104.82	104.80	104.64	104.48	104.35	104.22	104.08	103.94	103.79	103.65	103.52	103.38	103.24	103.09	103.01			



NAISTENMATKANTIE

Väli: Plv 7300-7760

PAKKALA
KATUSUUNNITELMA
PITUUSLEIKKAUS 1:1000/1:100

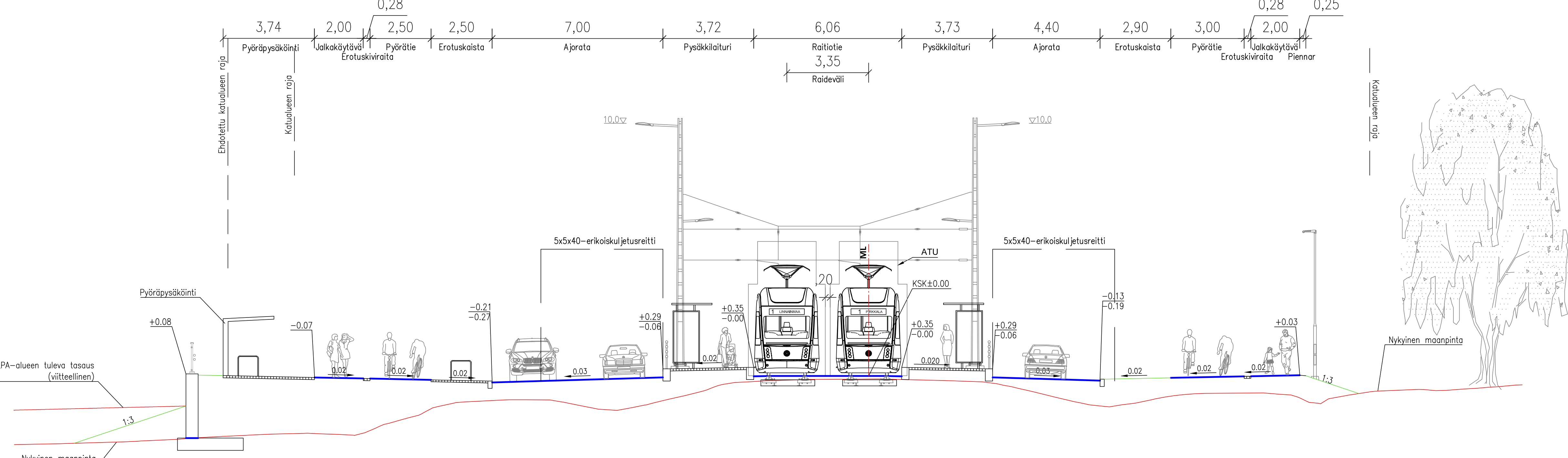


Piirt. M. Voipio
Suunn. J. Uimonen
Tark. M. Kytölä

Ylan päätös:	
Suunnittelupäällikön päätös:	/ §
Muutos	x
Tark.	A. Reinikka
Hyv.	
Pvm.	17.6.2024
Korvaa piir.n:o	
Ark.n:o	
Piir.n:o	1.20/2185.2/11

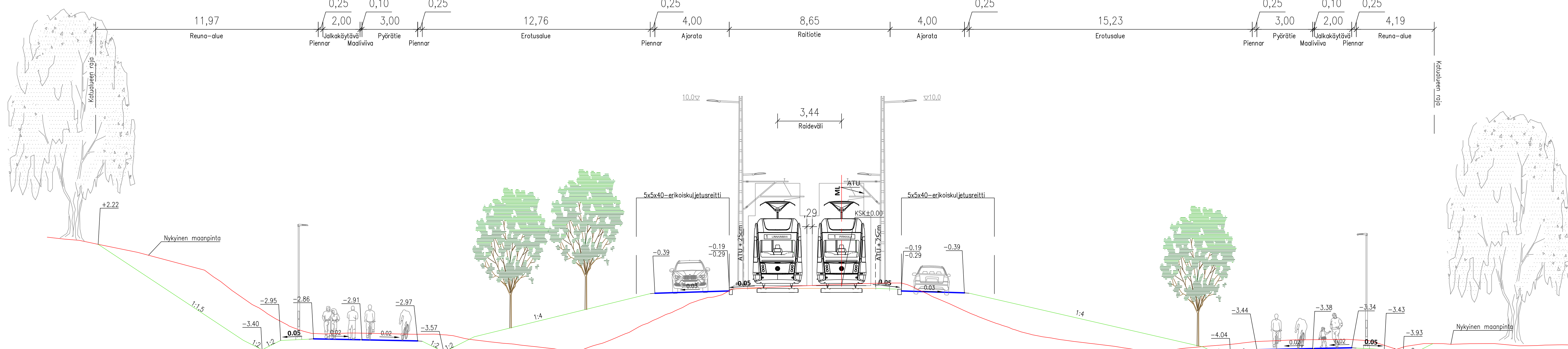
Naistenmatkantie
PL 6653

Katualue 44,05



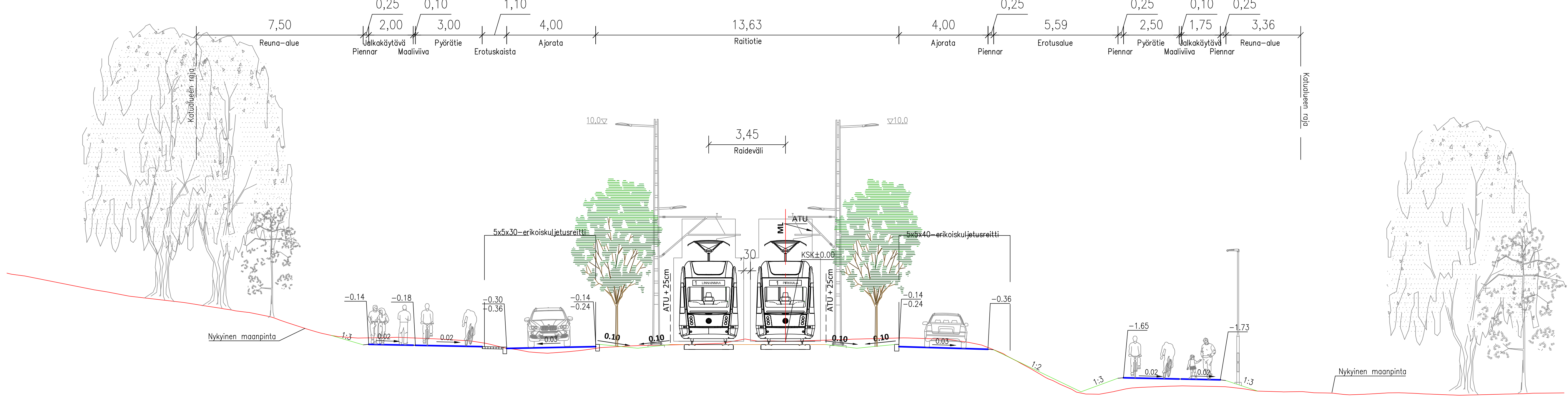
Naistenmatkantie
PL 6950

Katualue 72,00



Naistenmatkantie
PL 7080

Katualue 49,64



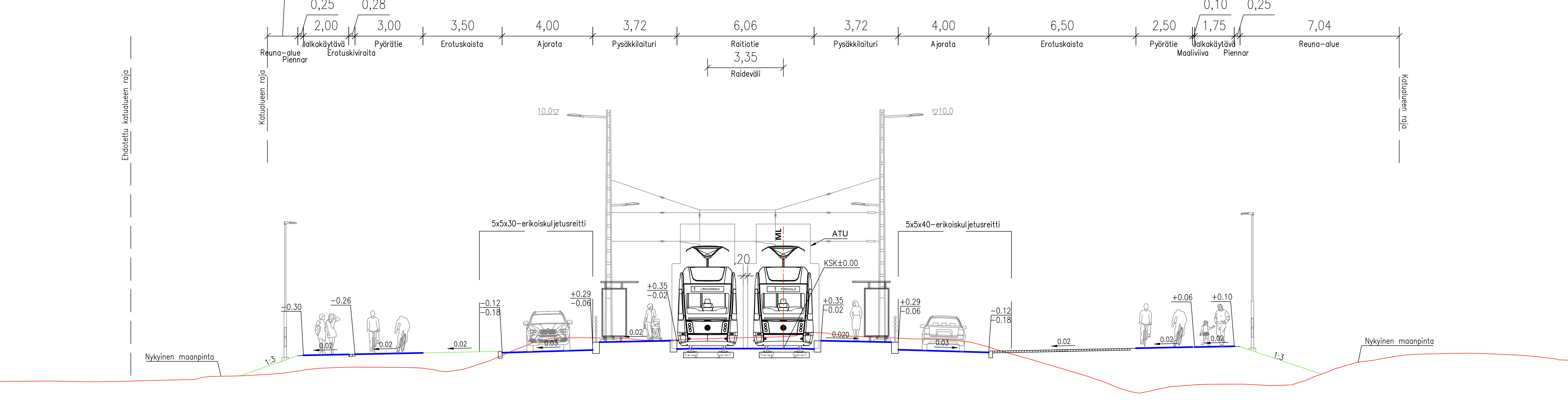
Naistenmatkantie
PL 7260

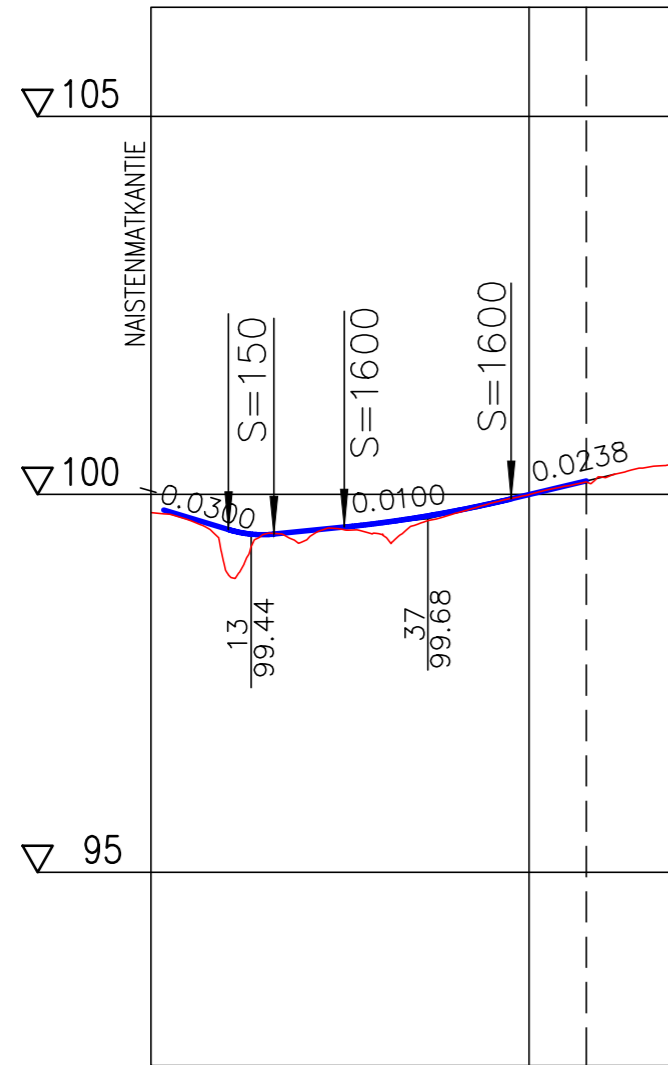
Katualue 47,64



Naistenmatkantie
PL 7620

Katualue 50,01





Tasausviivan korkeus	99.54	99.51	99.62	99.77	99.99	100.23	
Maanpinnan korkeus	99.76	98.97	99.37	99.48	99.74	99.99	100.22
Paalutus	0				50		



PIRKKALAN KUNTA

PIRJOLANTIE

PAKKALA
KATUSUUNNITELMA
PITUUSLEIKKAUS 1:1000/1:100



Piirt.	M. Voipio
Suunn.	J. Uimonen
Tark.	M. Kytölä

Ylan päätös:

Suunnittelupäällikön päätös:

/ §

Muutos	x
--------	---

Tark.	A. Reinikka
-------	-------------

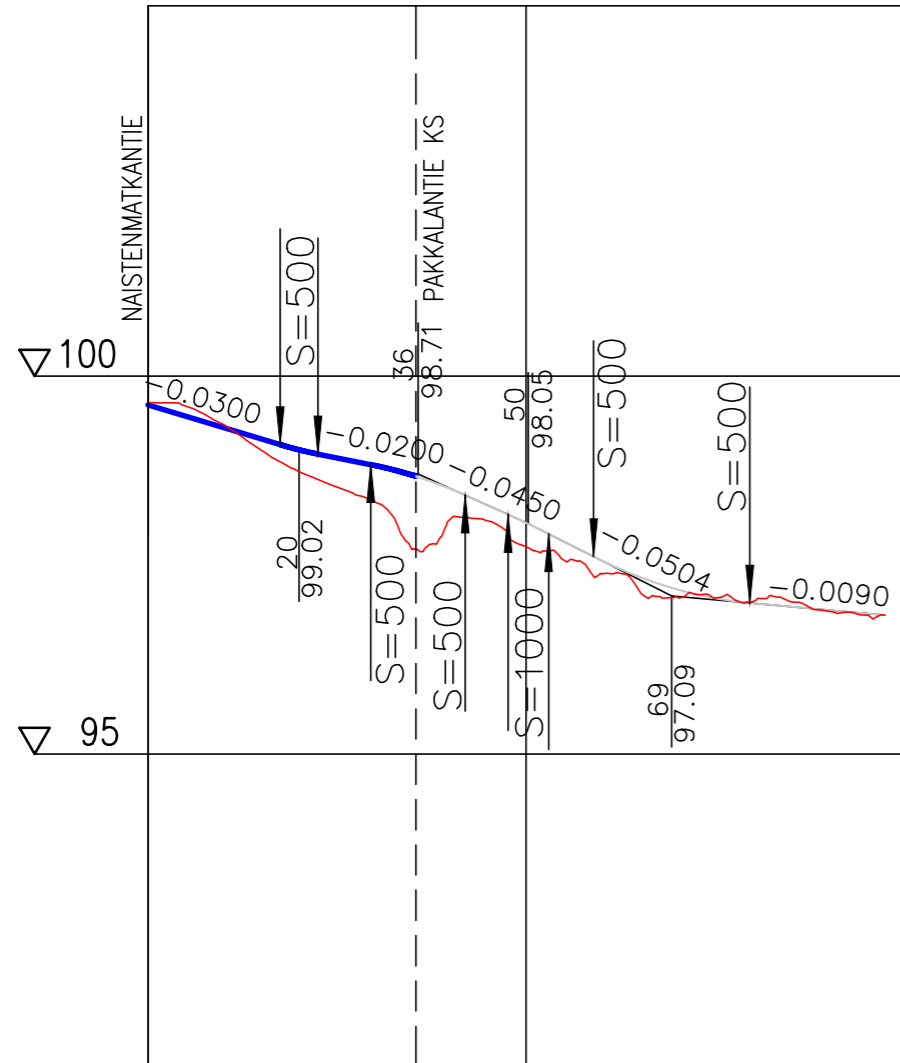
Hyv.

Pvm.	17.6.2024
------	-----------

Korvaa
piir.n:o

Ark.n:o

Piir.n:o	1.20/2185.20/1
----------	----------------



Tasausviivan korkeus	99.62	99.32	99.03	98.82	98.51	98.06	97.56	97.18	97.00	96.91
Maanpinnan korkeus	99.65	99.36	98.74	98.34	98.11	97.75	97.38	97.08	97.02	96.89
Paalutus	0				50					100



PIRKKALAN KUNTA

PAKKALANTIE

PAKKALA
KATUSUUNNITELMA
PITUUSLEIKKAUS 1:1000/1:100



Piirt. M. Voipio
Suunn. J. Uimonen
Tark. M. Kytölä

Ylan päätös:

Suunnittelupäällikön päätös:

/ §

Muutos x

Tark. A. Reinikka

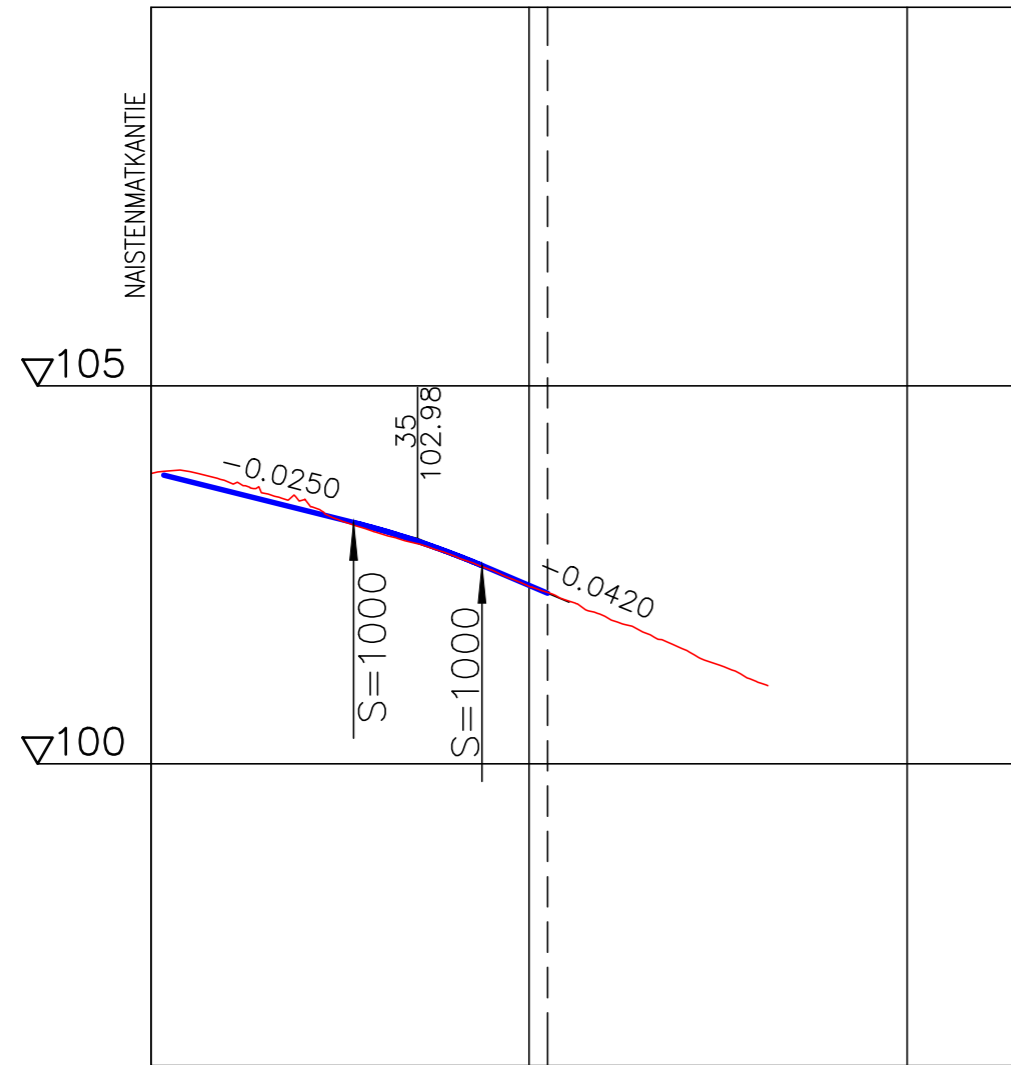
Hyv.

Pvm. 17.6.2024

Korvaa piir.n:o

Ark.n:o

Piir.n:o 1.20/2185.21/1



Tasausviivan korkeus		103.61	103.36	103.11	102.78	102.36	101.94	101.52	101.10		
Maanpinnan korkeus	103.84	103.74	103.49	103.06	102.75	102.35	101.96	101.54	101.09		
Paalutus	0				50				100		



PIRKKALAN KUNTA

PEREENTIE

PAKKALA
KATUSUUNNITELMA
PITUUSLEIKKAUS 1:1000/1:100



Piirt. M. Voipio
Suunn. J. Uimonen
Tark. M. Kytölä

Ylan päätös:

Suunnittelupäällikön päätös:

/ §

Muutos x

Tark. A. Reinikka

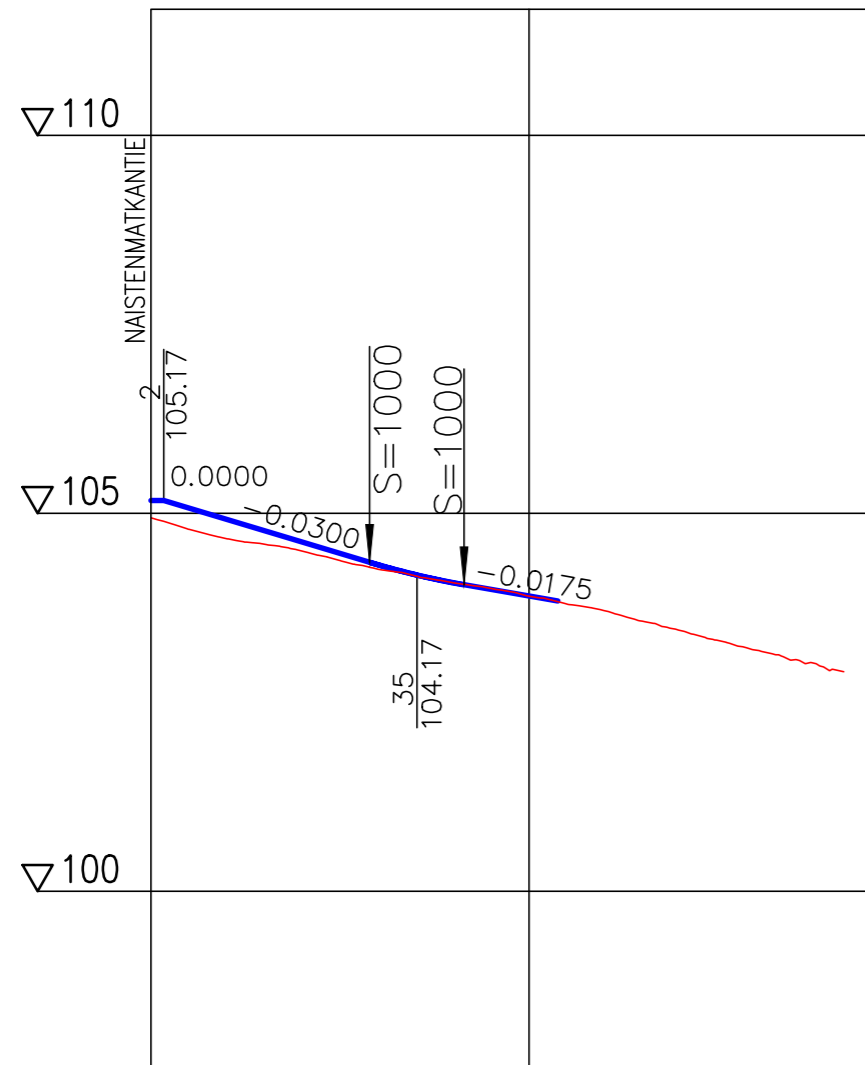
Hyv.

Pvm. 17.6.2024

Korvaa
piir.n:o

Ark.n:o

Piir.n:o 1.20/2185.23/1



Tasausviivan korkeus	105.17	104.92	104.62	104.32	104.08	103.91				
Maanpinnan korkeus	104.94	104.67	104.50	104.26	104.08	103.90	103.71	103.45	103.19	102.94
Paalutus	0				50					



PIRKKALAN KUNTA

KILLONTORINTIE

PAKKALA
KATUSUUNNITELMA
PITUUSLEIKKAUS 1:1000/1:100



Piirt. M. Voipio
Suunn. J. Uimonen
Tark. M. Kytölä

Ylan päätös:

Suunnittelupäällikön päätös:

/ §

Muutos x

Tark. A. Reinikka

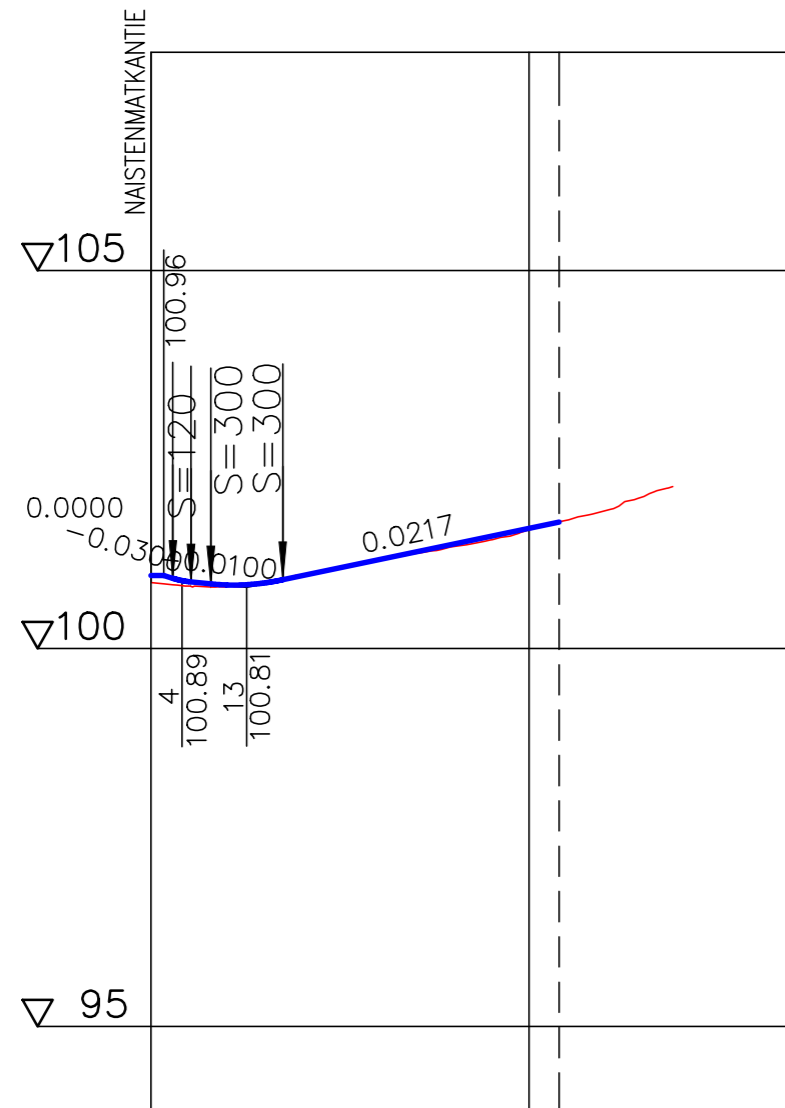
Hyv.

Pvm. 17.6.2024

Korvaa
piir.n:o

Ark.n:o

Piir.n:o 1.20/2185.25/1



Tasausviivan korkeus	100.96	100.84	100.96	101.18				
Maanpinnan korkeus	100.87	100.82	100.96	101.18	101.35	101.57	101.82	
Paalutus	0			50				



PIRKKALAN KUNTA

KILLONVAINIONTIE

PAKKALA
KATUSUUNNITELMA
PITUUSLEIKKAUS 1:1000/1:100



Piirt.	M. Voipio
Suunn.	J. Uimonen
Tark.	M. Kytölä

Ylan päätös:

Suunnittelupäällikön päätös:

/ §

Muutos	x
--------	---

Tark.	A. Reinikka
-------	-------------

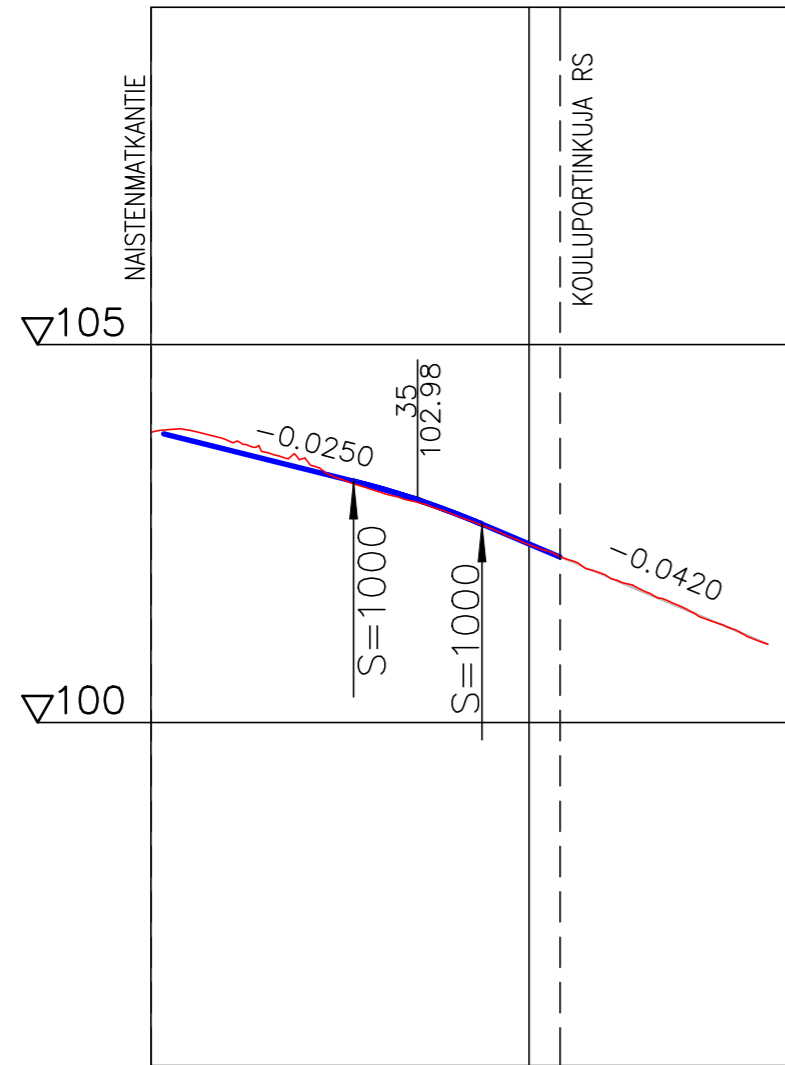
Hyv.

Pvm.	17.6.2024
------	-----------

Korvaa
piir.n:o

Ark.n:o

Piir.n:o	1.20/2185.28/1
----------	----------------



Tasausviivan korkeus		103.61	103.36	103.11	102.78	102.36	101.94	101.52	101.10
Maanpinnan korkeus	103.84	103.74	103.49	103.06	102.75	102.35	101.96	101.54	101.09
Paalutus	0					50			



PIRKKALAN KUNTA

KIRKKOVERÄJÄNTIE

PAKKALA
KATUSUUNNITELMA
PITUUSLEIKKAUS 1:1000/1:100



Piirt. M. Voipio
Suunn. J. Uimonen
Tark. M. Kytölä

Ylan päätös:

Suunnittelupäällikön päätös:

/ §

Muutos x

Tark. A. Reinikka

Hyv.

Pvm. 17.6.2024

Korvaa
piir.n:o

Ark.n:o

Piir.n:o 1.20/2185.31/1