

PIRKKALA

1:1000

Haikka

kaava-
alue 004

HAIKAN ASEMAKAAVAN MUUTOS, joka koskee puistoaluetta sekä ET-aluetta.










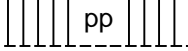


Muutetaan 18.10.2000 vahvistettua asemakaavaa nro 133

Pirkkalan valtuuston on hyväksynyt tämän asemakaavan 11.12.2023 §99. Tämän asemakaavan hyväksymistä koskeva kuulutus on julkaistu MRA 93§ mukaisesti 7.2.2024.


PIRKKALASSA 7. HELMIKUUTA 2024



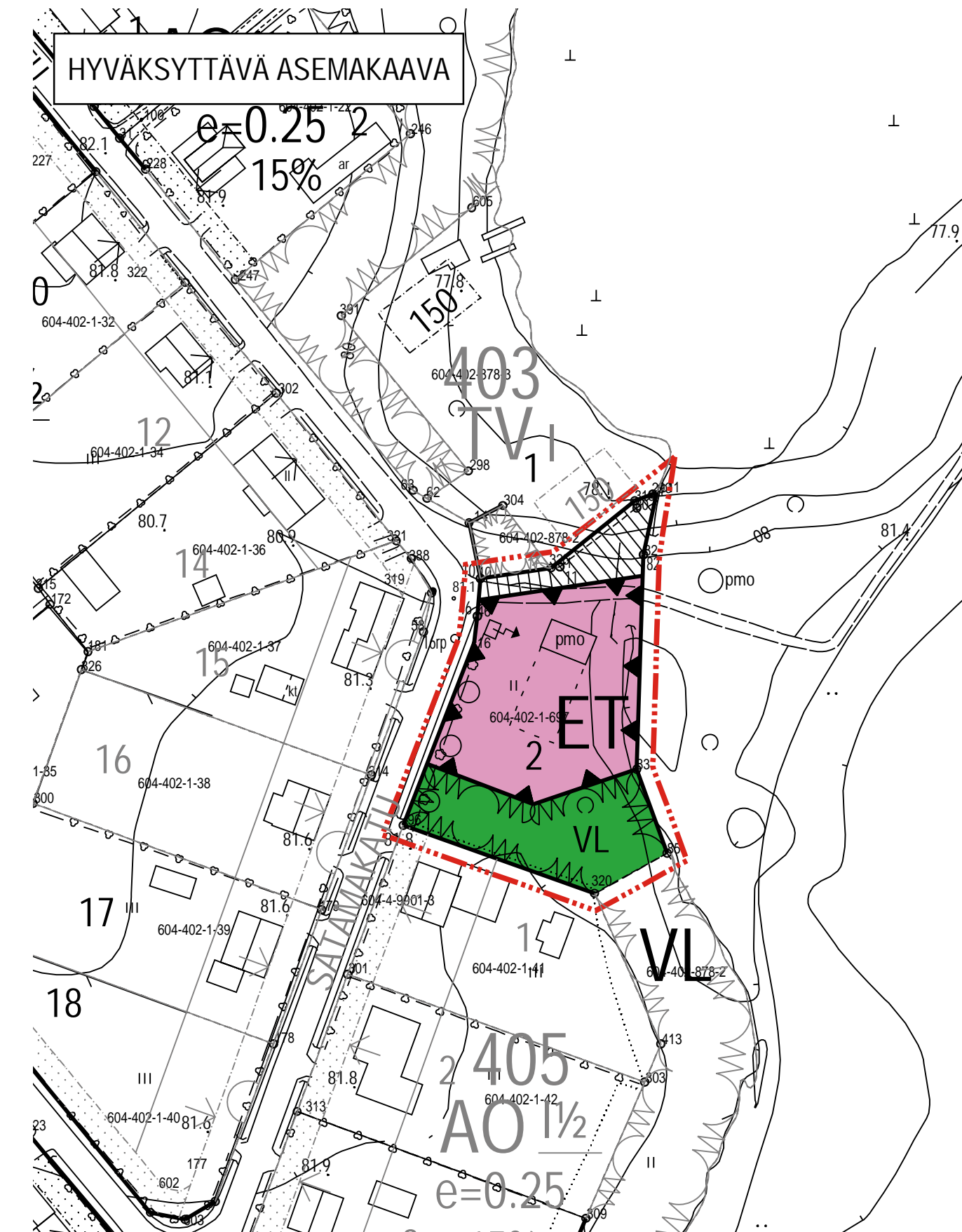
kaavoitusjohtaja Matti Jääskeläinen

	Yhdyskuntateknistä huoltoa palvelevien rakennusten ja laitosten alue. Alue on varattu jätevedenpumppaamolle ja maanalaiselle jäteveden tasausaltaalle.
	Lähivirkistysalue
	3 m kaava-alueen rajan ulkopuolella oleva viiva.
	Kunnanosan raja.
	Osa-alueen raja.
	Ohjeellinen alueen tai osa-alueen raja.
	Katu.
	Korttelin, korttelinosan ja alueen raja.
	Poikkiviiva osoittaa rajan sen puolen, johon merkintä kohdistuu.
Haikka	Kunnanosan nimi.
004	Kunnanosan numero.
403	Korttelin numero. 2 Ohjeellisen tontin numero.
SATAMAKATU	Kadun, tien, katuaukion, torin, puiston tai muun yleisen alueen nimi.
	Ohjeellinen yleiselle jalankululle ja polkupyöräilylle varattu alueen osa.
	Säilytettävä/istutettava puurivi
	Rakennusala.

PIRKKALAN KUNTA
Maankäyttö
15.6.2023
tark. 10.10.2023

Kaavoitusjohtaja  Matti Jääskeläinen

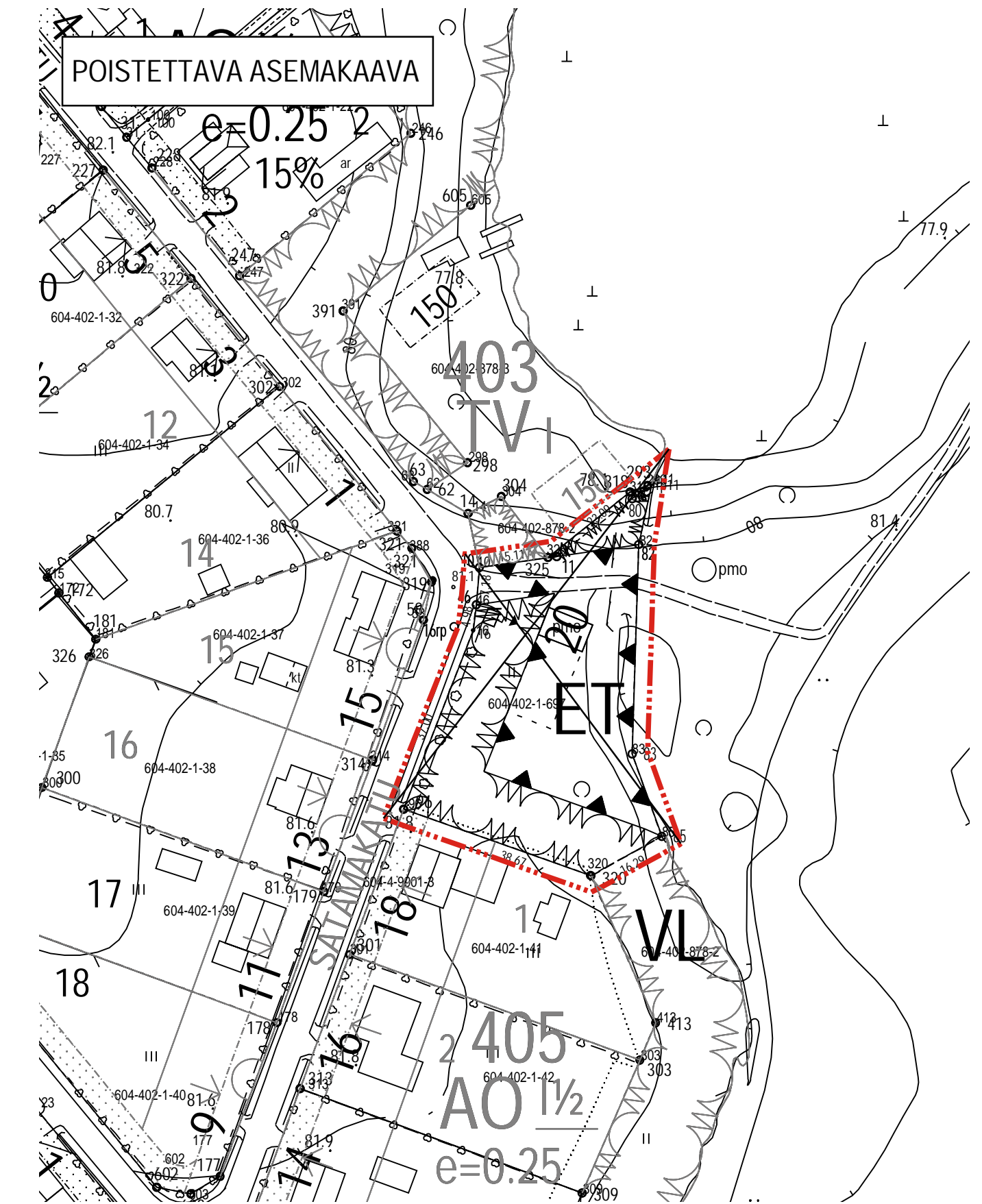
 Toimistoarkkitehti Mika Raatikainen



Haikan asemakaavan muutos,
(Nro 273)

15.06.2023 tark. 10.10.2023

1:1000



EHDOTUS